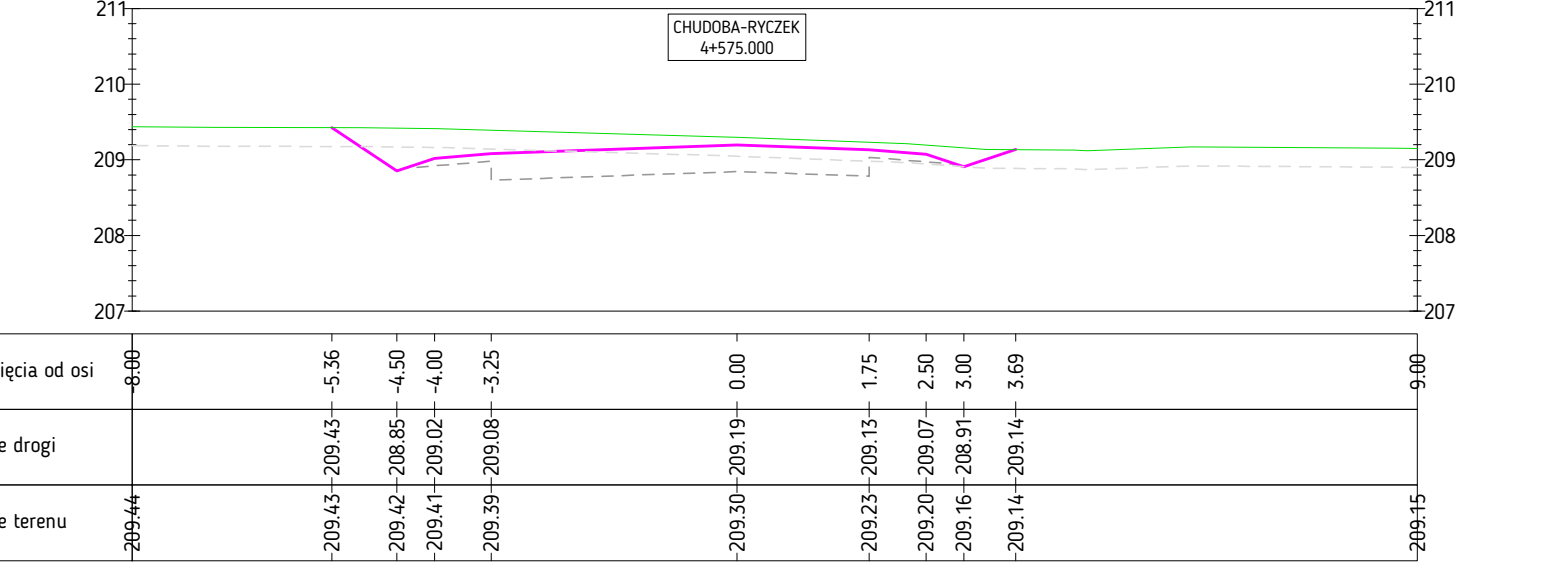
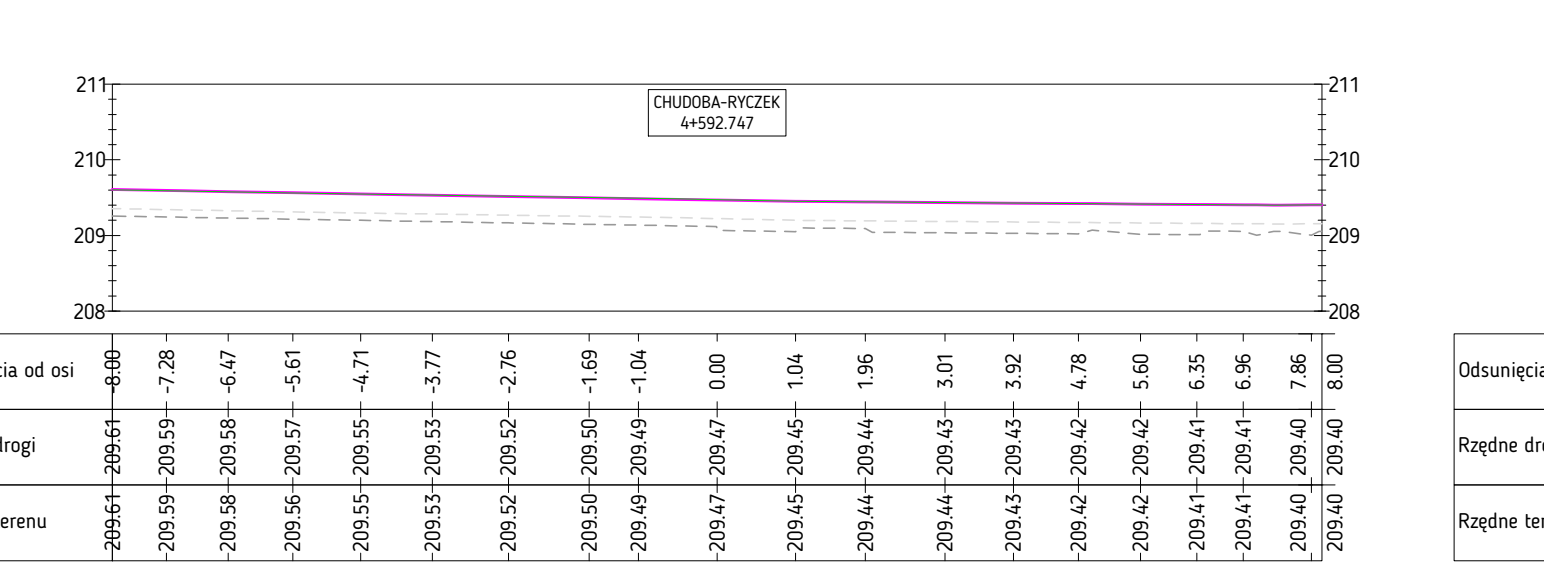


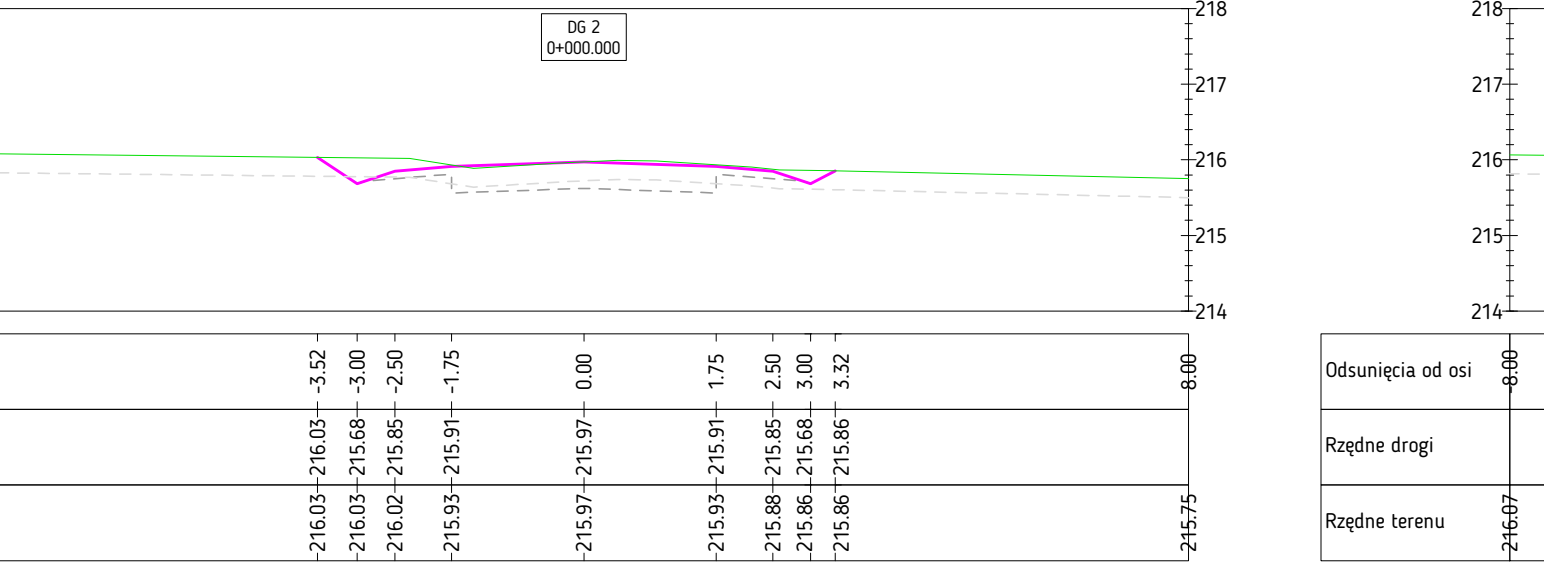
Odsunięcia od osi	-0.60
Rzędne drogi	-209.26
Rzędne terenu	-208.35



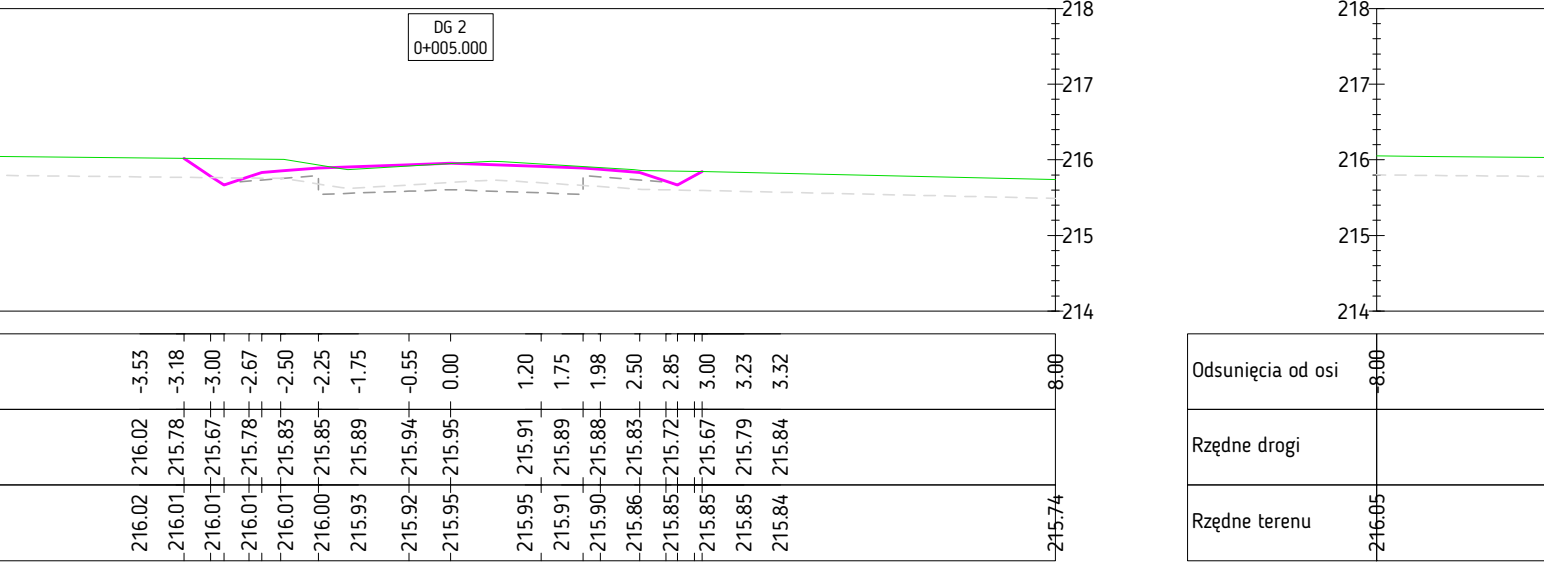
Odsunięcia od osi	-0.60
Rzędne drogi	-209.44
Rzędne terenu	-209.15



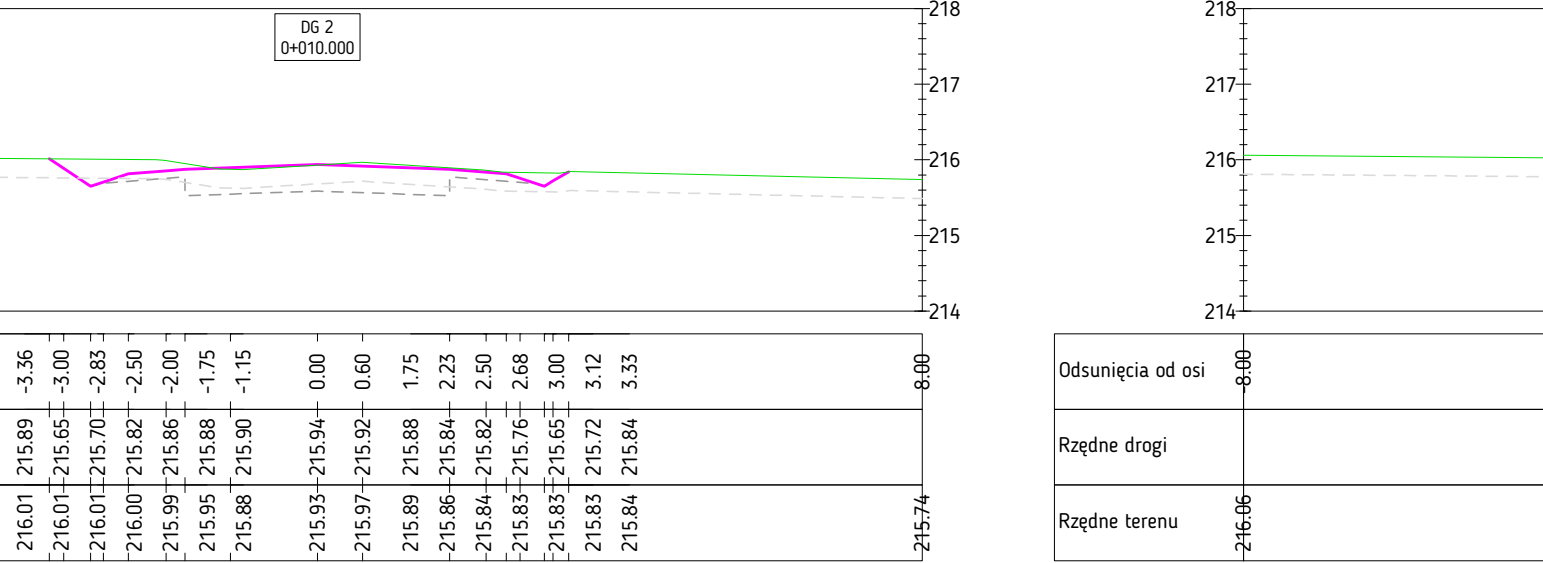
Odsunięcia od osi	-0.60
Rzędne drogi	-209.61
Rzędne terenu	-209.52



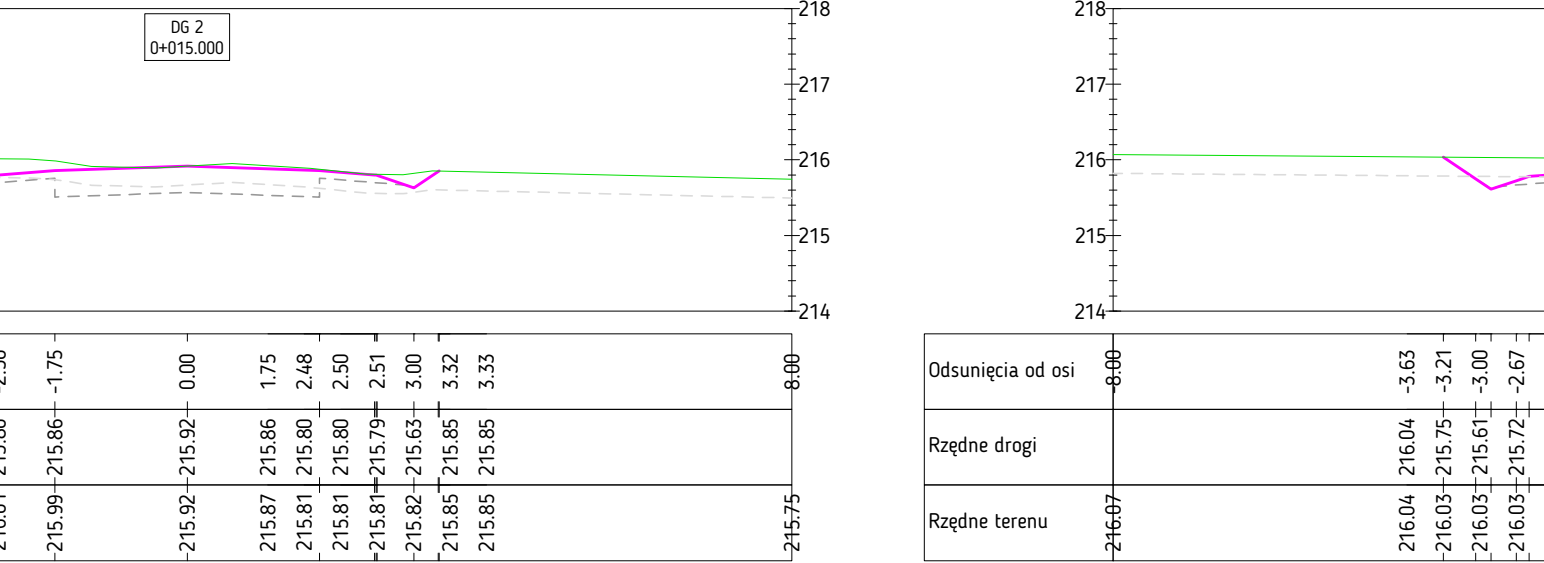
Odsunięcia od osi	-0.60
Rzędne drogi	-216.00
Rzędne terenu	-215.75



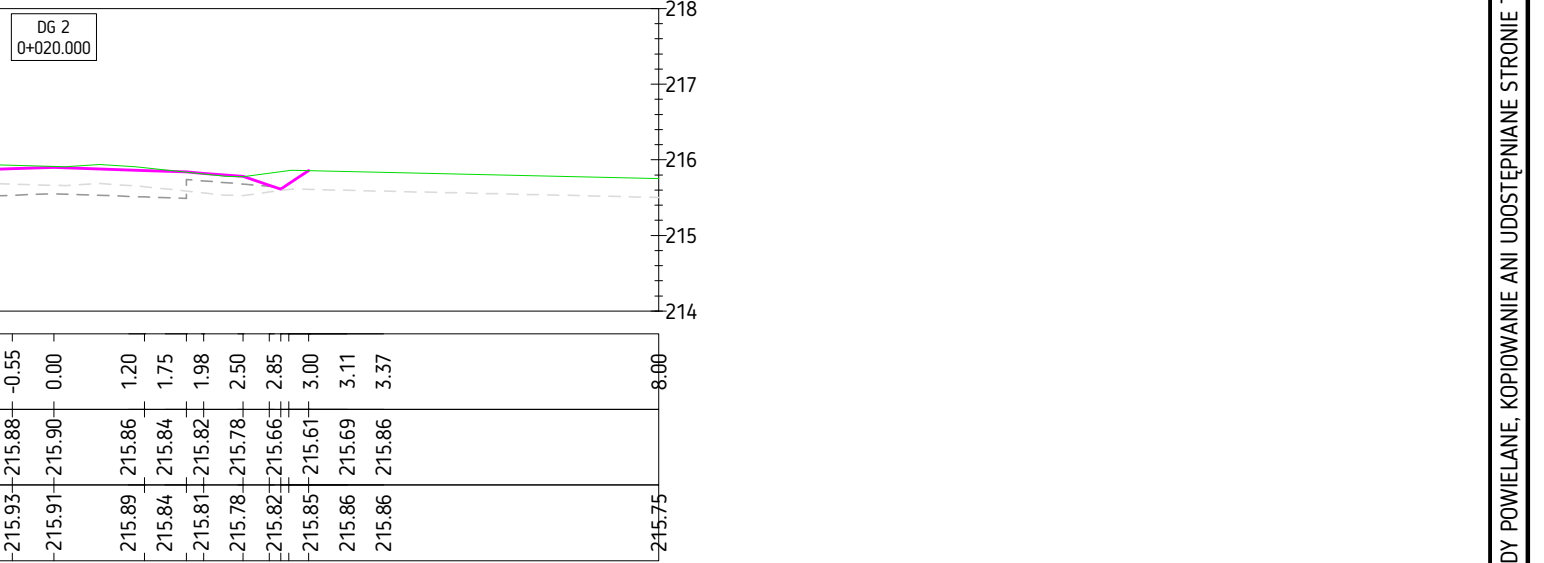
Odsunięcia od osi	-0.60
Rzędne drogi	-216.07
Rzędne terenu	-215.74



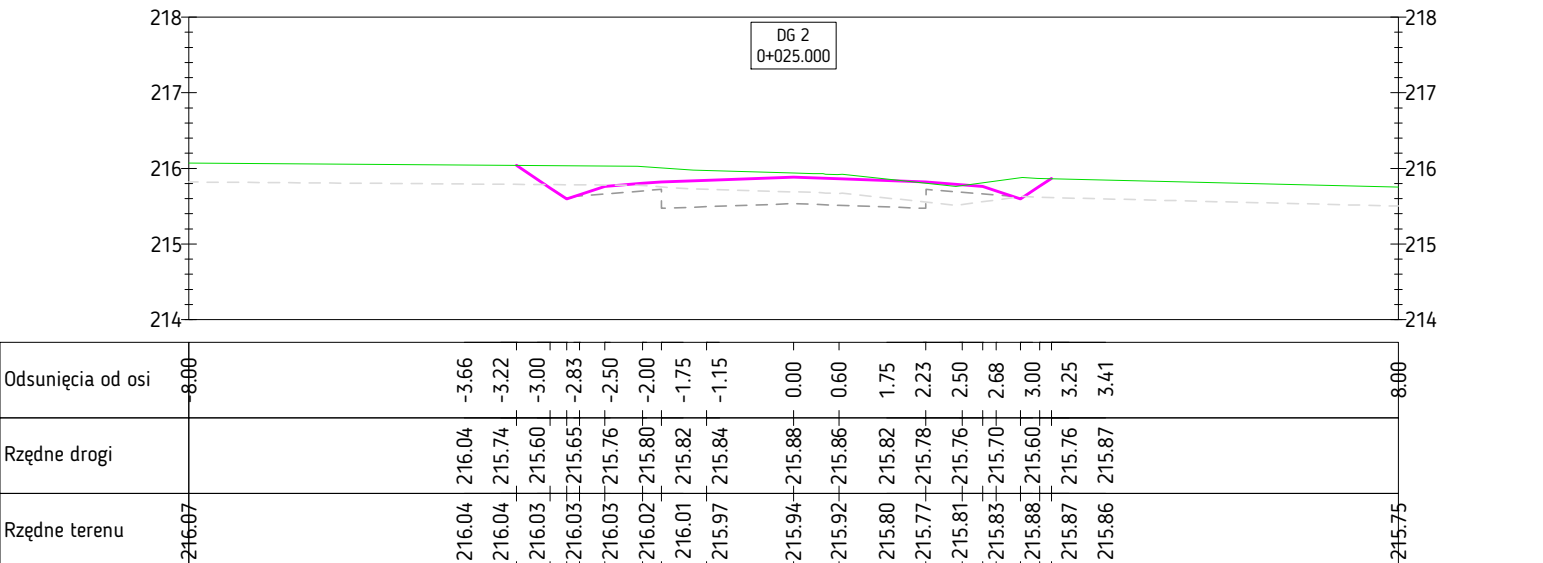
Odsunięcia od osi	-0.60
Rzędne drogi	-216.05
Rzędne terenu	-215.74



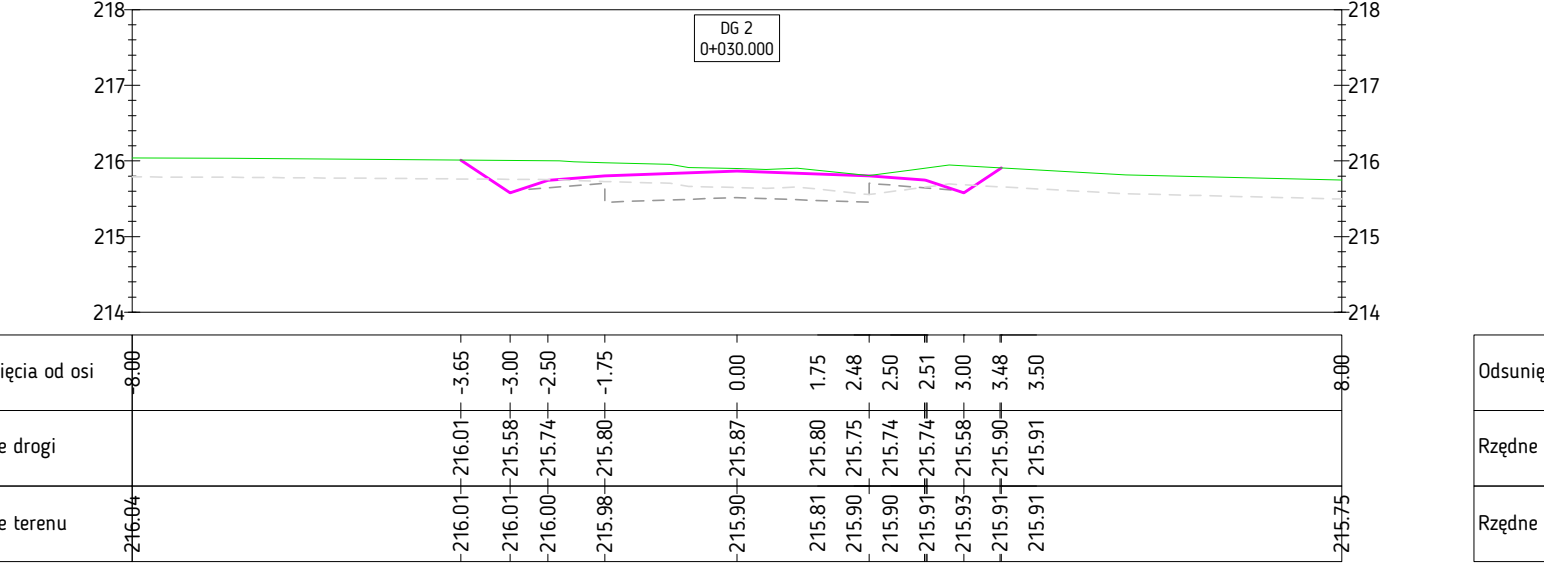
Odsunięcia od osi	-0.60
Rzędne drogi	-216.06
Rzędne terenu	-215.75



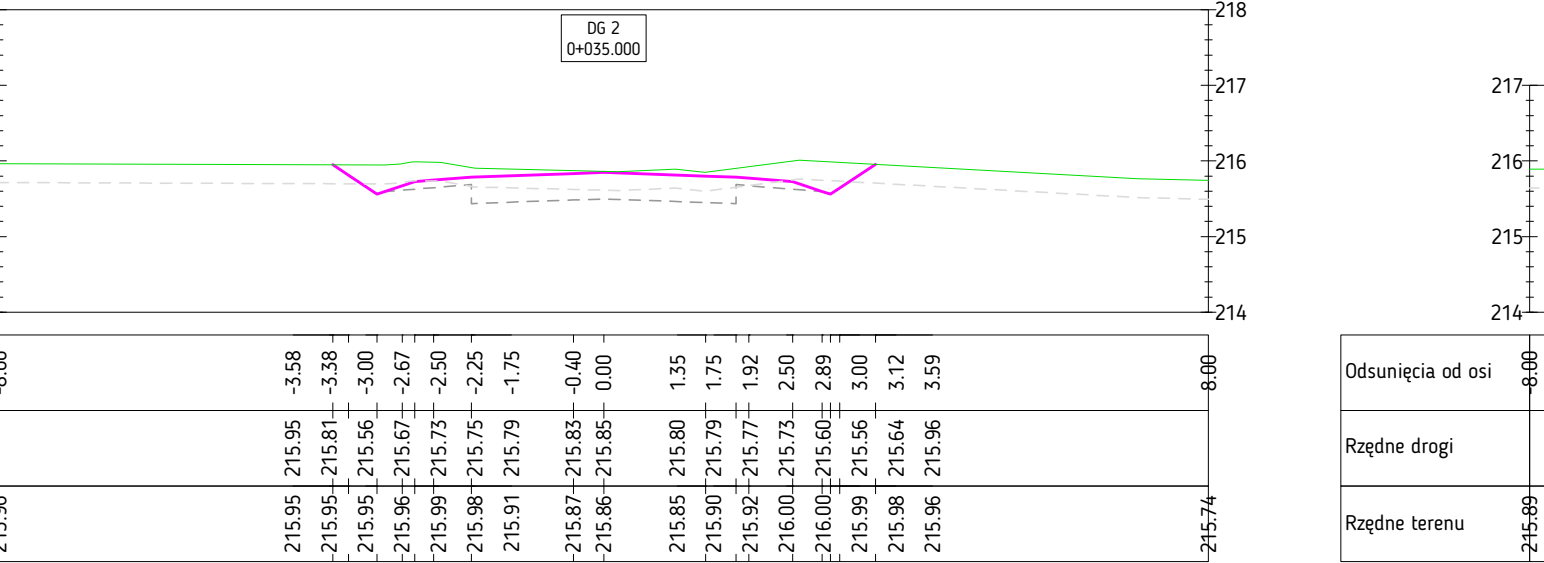
Odsunięcia od osi	-0.60
Rzędne drogi	-216.07
Rzędne terenu	-215.75



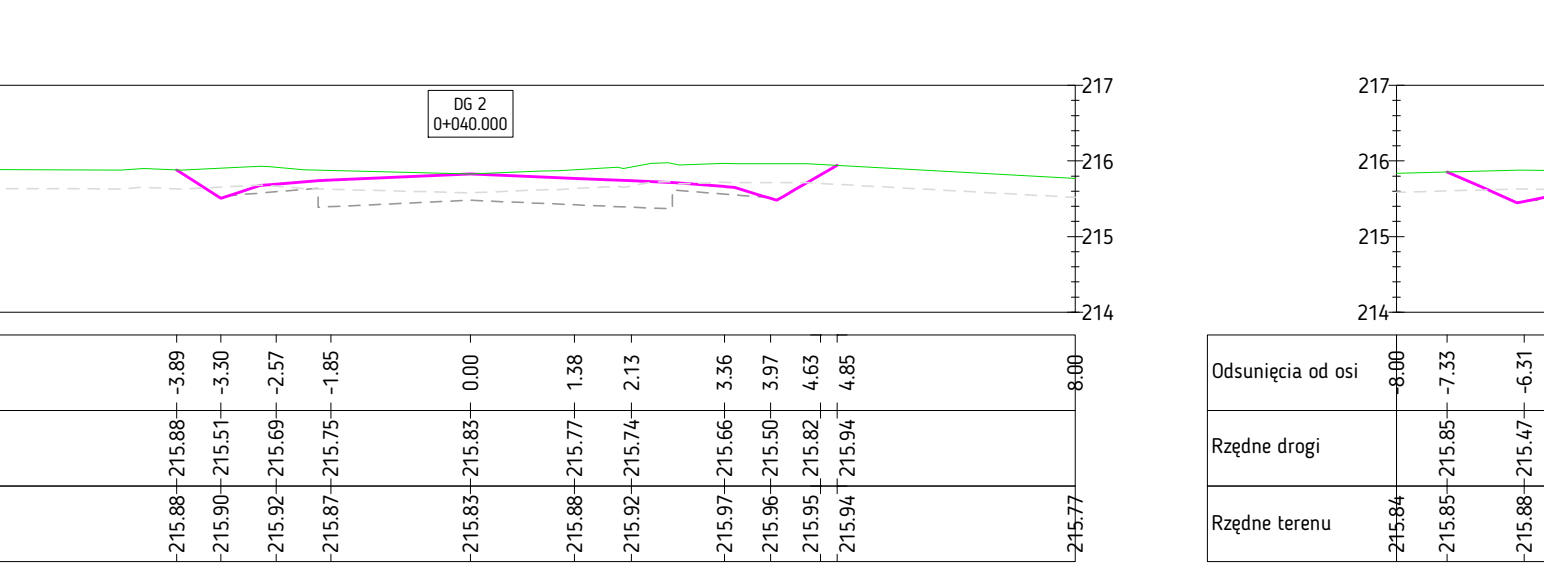
Odsunięcia od osi	-0.60
Rzędne drogi	-216.07
Rzędne terenu	-215.75



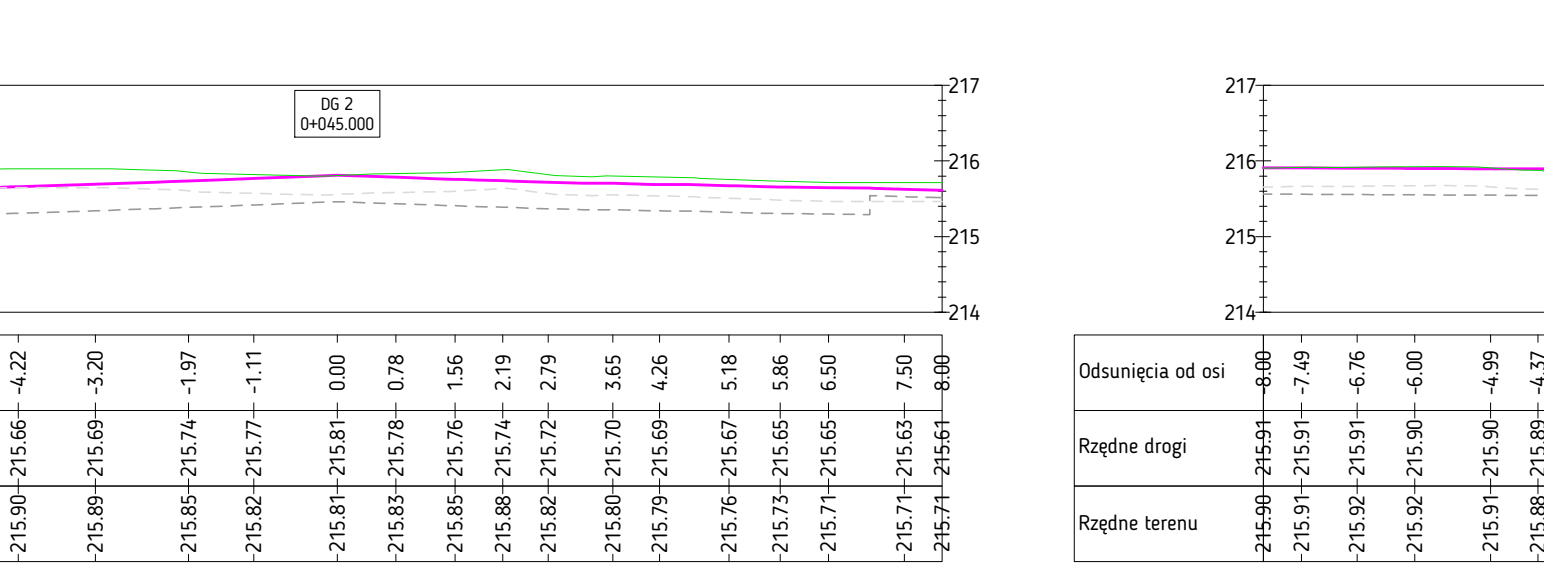
Odsunięcia od osi	-0.60
Rzędne drogi	-216.04
Rzędne terenu	-215.75



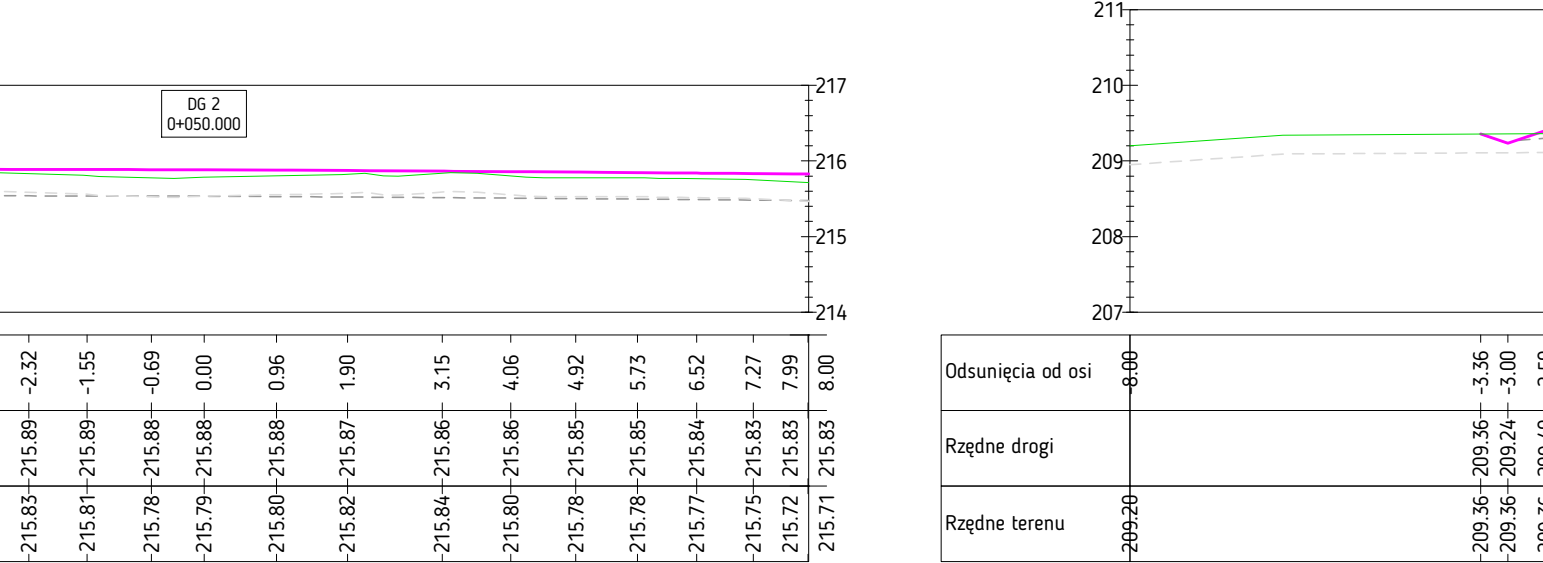
Odsunięcia od osi	-0.60
Rzędne drogi	-215.96
Rzędne terenu	-215.74



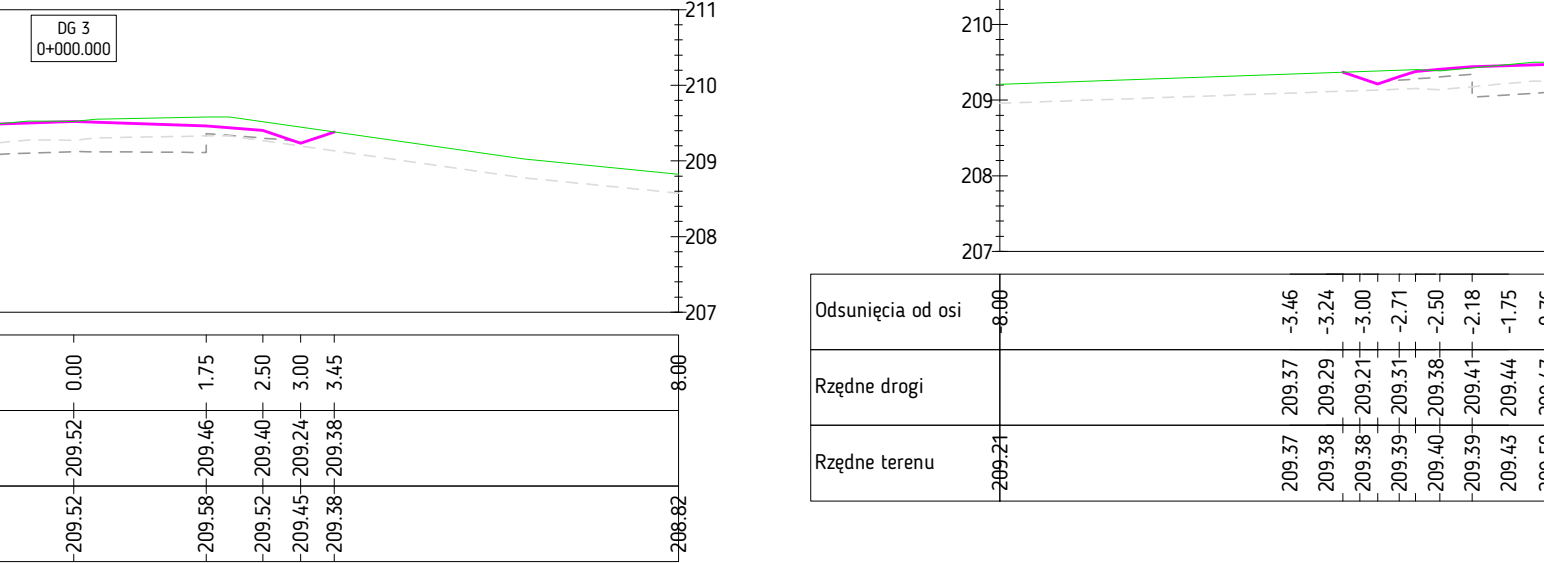
Odsunięcia od osi	-0.60
Rzędne drogi	-215.89
Rzędne terenu	-215.77



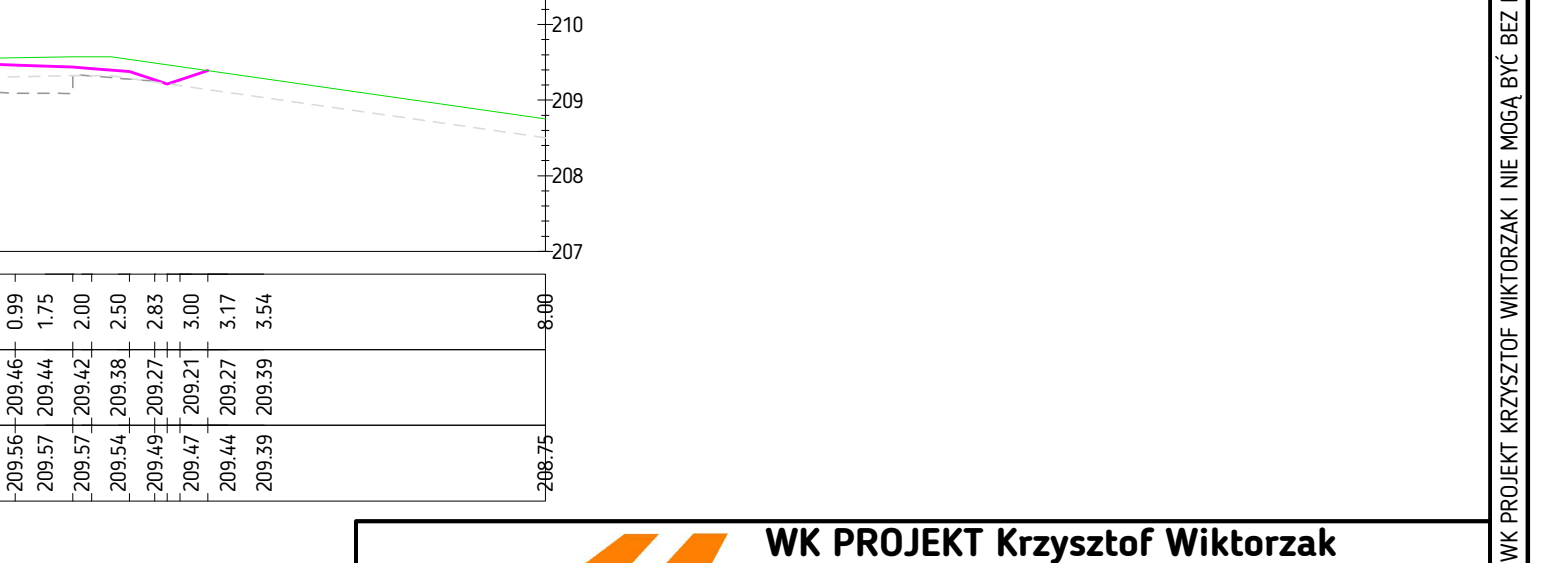
Odsunięcia od osi	-0.60
Rzędne drogi	-215.84
Rzędne terenu	-215.77



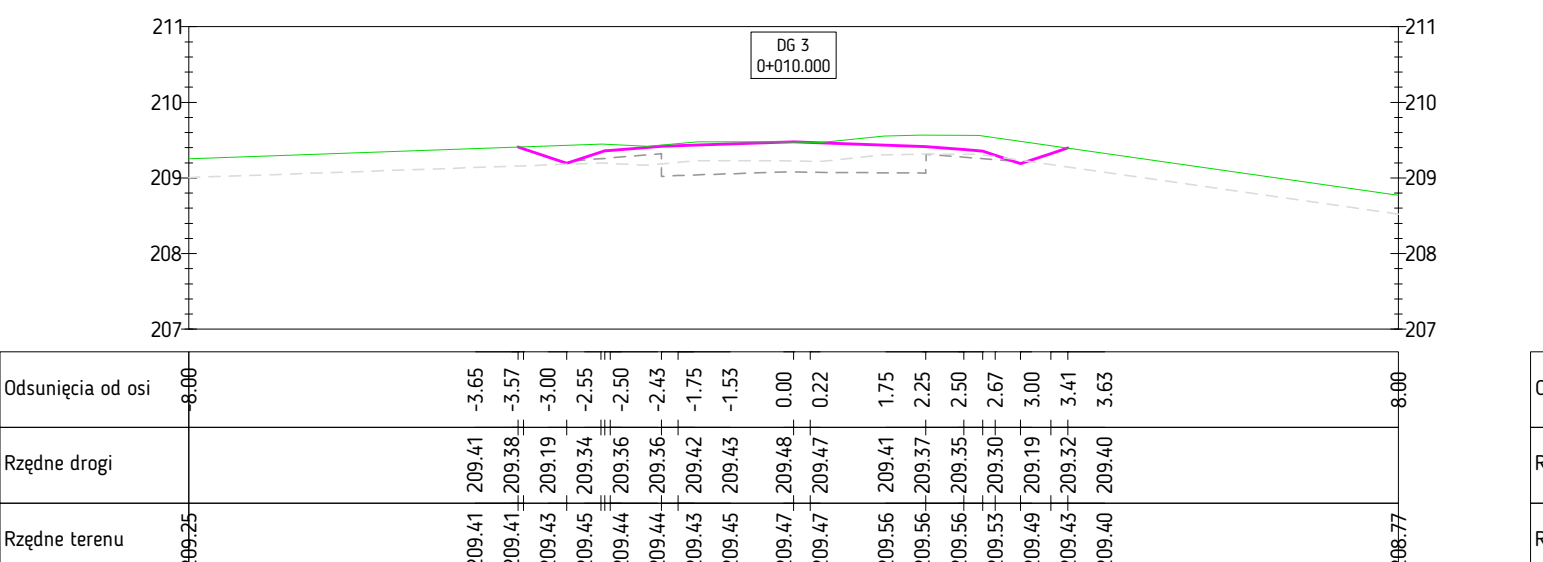
Odsunięcia od osi	-0.60
Rzędne drogi	-215.90
Rzędne terenu	-215.82



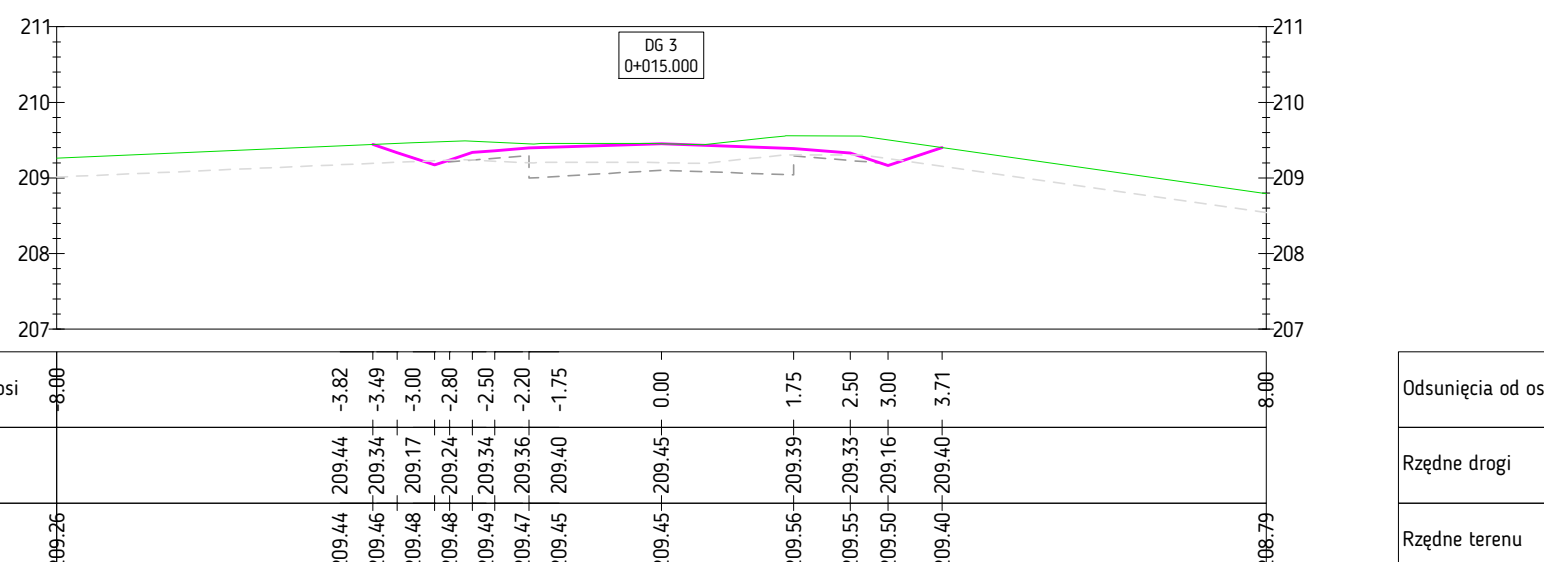
Odsunięcia od osi	-0.60
Rzędne drogi	-209.20
Rzędne terenu	-208.62



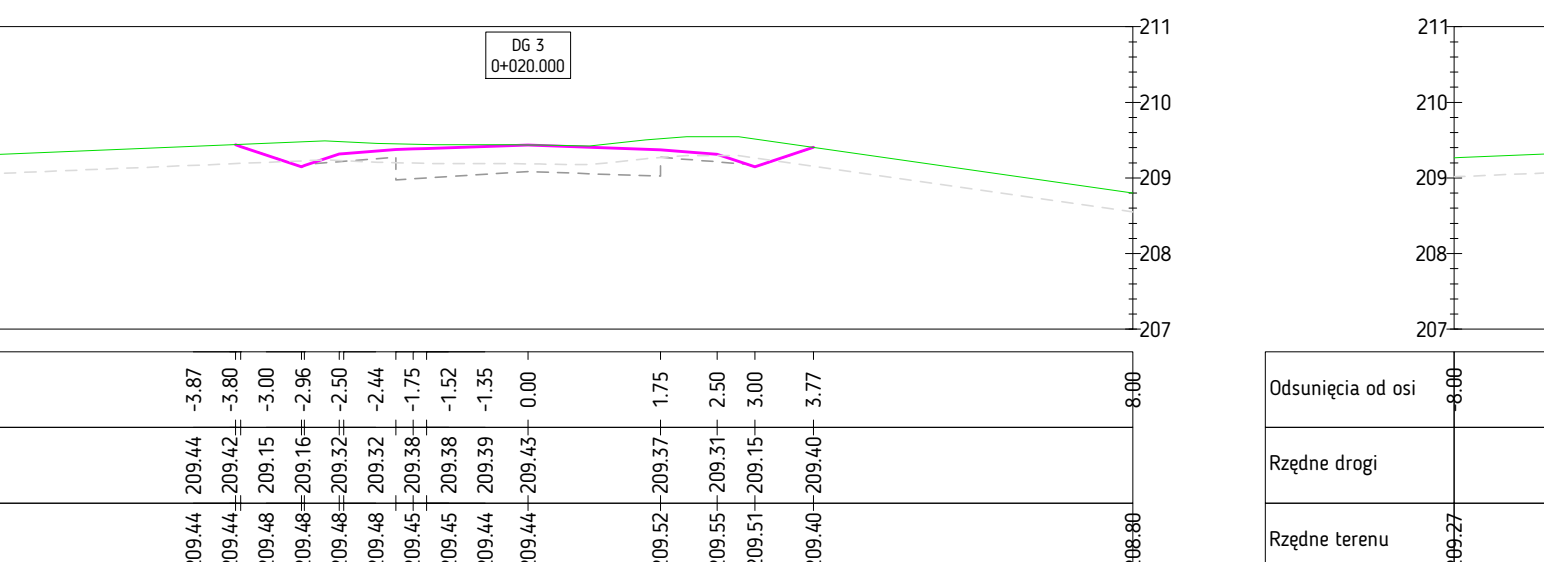
Odsunięcia od osi	-0.60
Rzędne drogi	-209.24
Rzędne terenu	-208.75



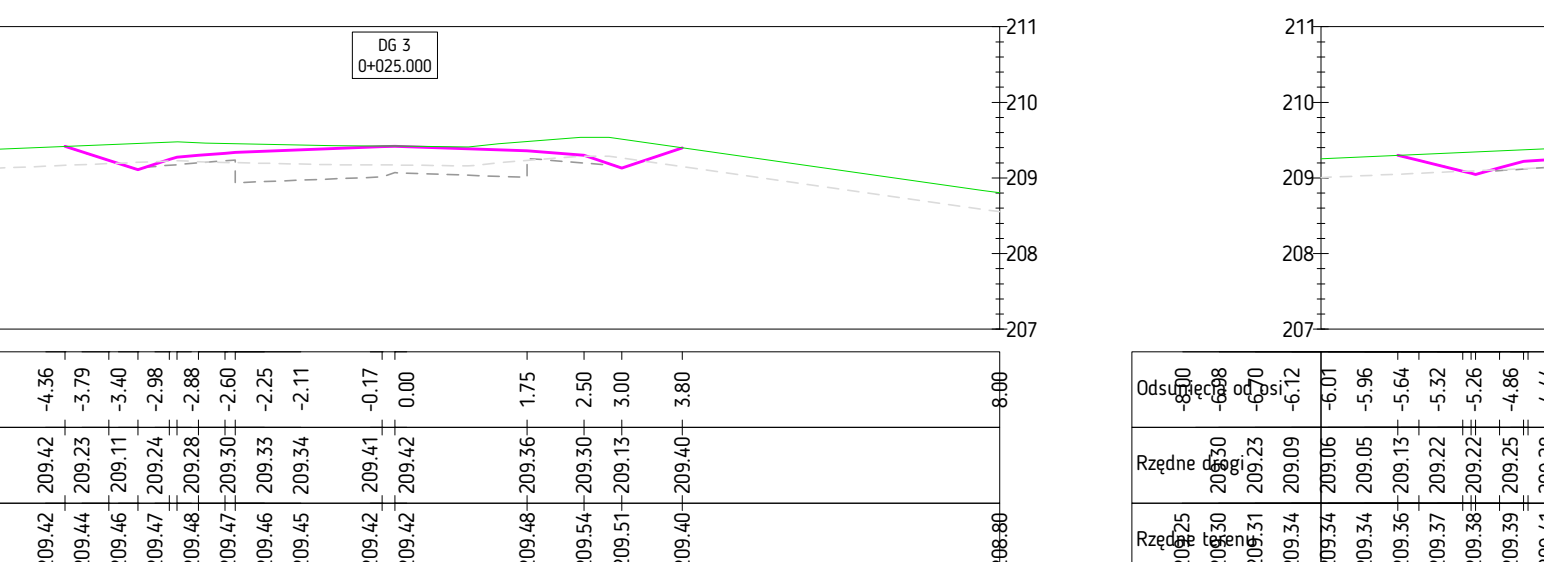
Odsunięcia od osi	-0.60
Rzędne drogi	-209.25
Rzędne terenu	-208.77



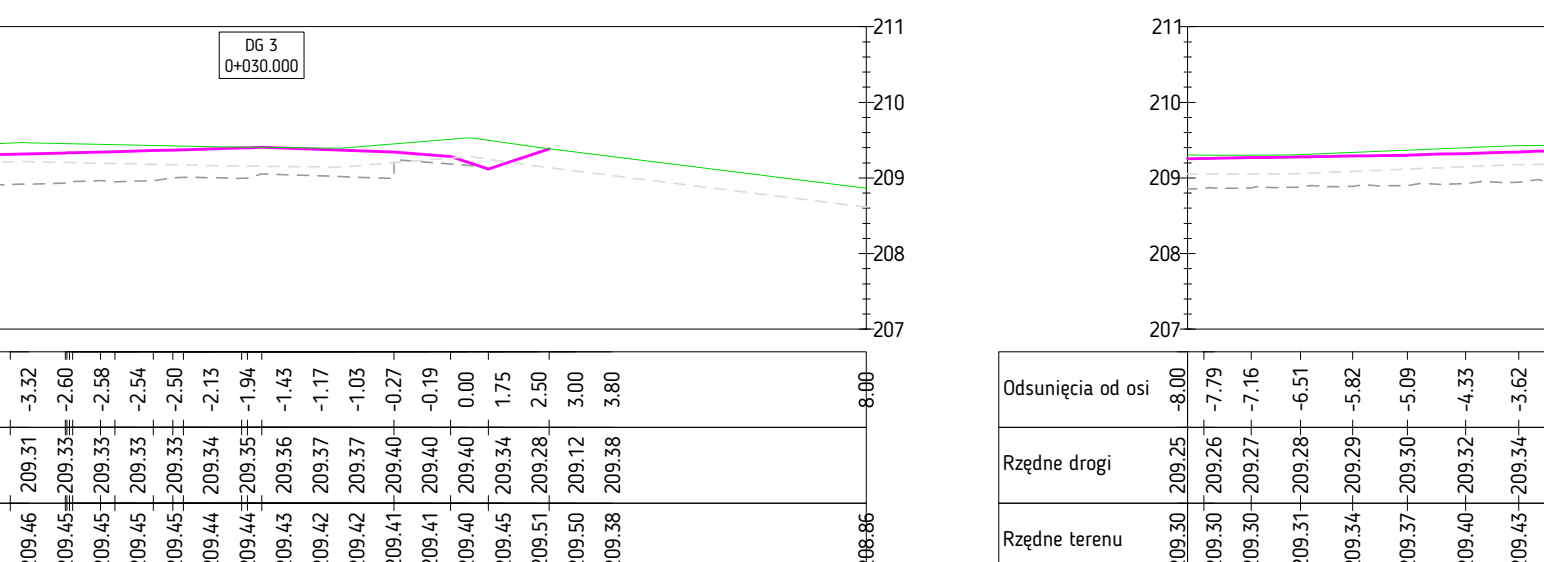
Odsunięcia od osi	-0.60
Rzędne drogi	-209.26
Rzędne terenu	-208.79



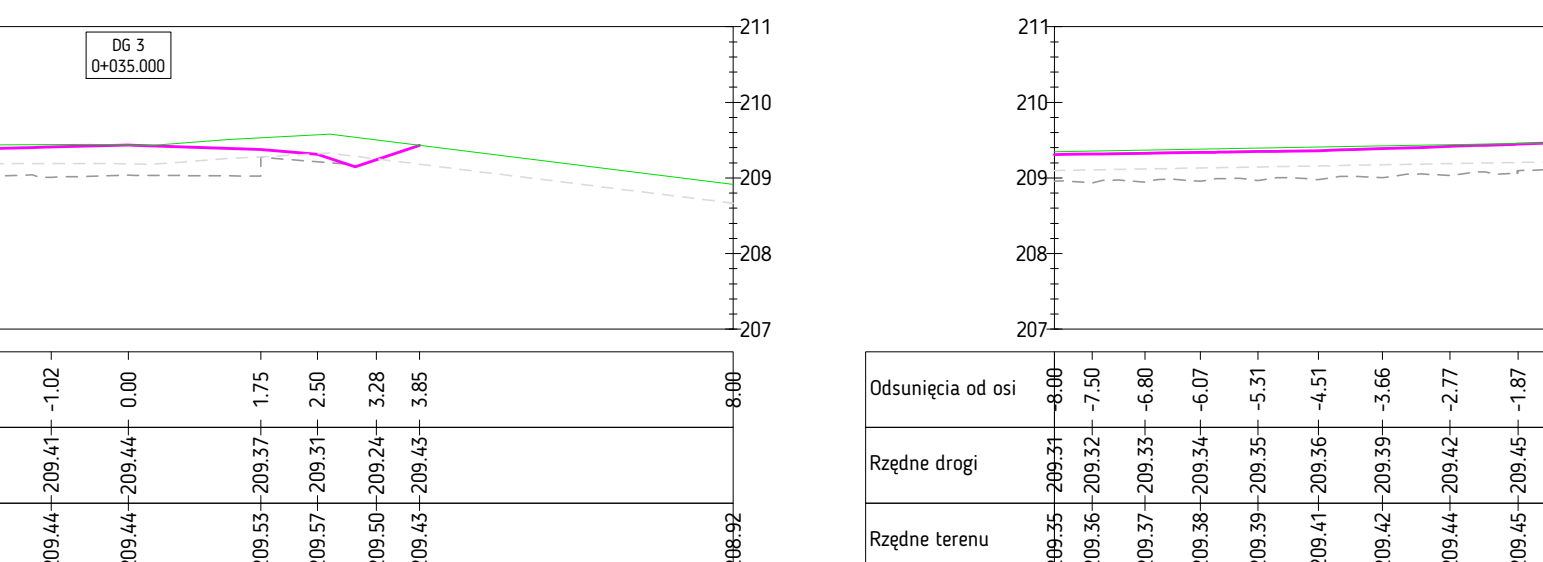
Odsunięcia od osi	-0.60
Rzędne drogi	-209.27
Rzędne terenu	-208.80



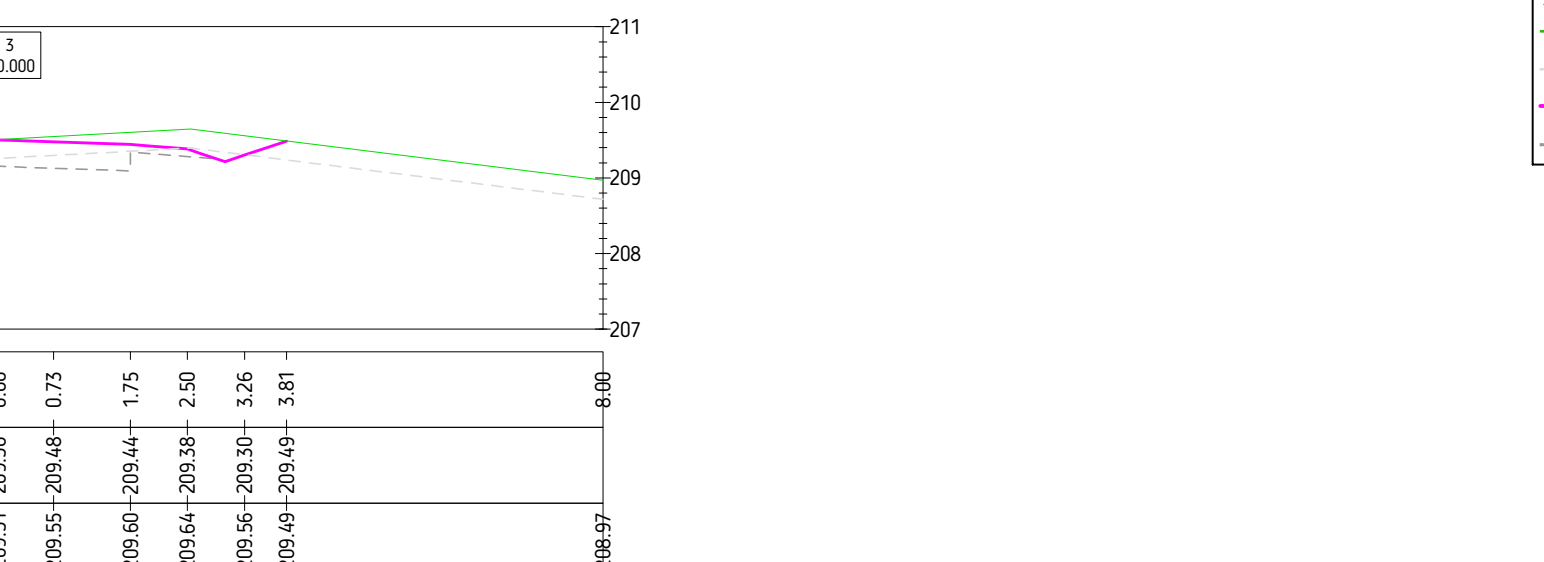
Odsunięcia od osi	-0.60
Rzędne drogi	-209.27
Rzędne terenu	-208.80



Odsunięcia od osi	-0.60
Rzędne drogi	-209.25
Rzędne terenu	-208.82



Odsunięcia od osi	-0.60
Rzędne drogi	-209.30
Rzędne terenu	-208.92



Odsunięcia od osi	-0.60
Rzędne drogi	-209.31
Rzędne terenu	-208.97



Odsunięcia od osi	-0.60
Rzędne drogi	-209.32
Rzędne terenu	-208.97



WK PROJEKT Krzysztof Wiktorzak
Piotrówka, ul. 1 Maja 4A, 47-133 Jemielnica
NIP 756-186-12-98, REGON 360923800
tel. +48 600 108 351, e-mail: biuro@wkprojekt.eu



PGL LP NADLEŚNICTWO OLESNO
ul. Gorzowska 74, 46-300 Olesno
tel. +48 34 358 22 04-05, fax +48 34 358 28 72
e-mail: olesno@katowice.lasy.gov.pl
https://olesno.katowice.lasy.gov.pl

Investor	DROGA LEŚNA W LEŚNICTWIE CHUDOBA				
Nazwa obiektu	PRZEBUDOWA DRogi LEŚNEJ CHUDOBA-RYCZEK W LEŚNICTWIE CHUDOBA				
Przedsiębiorstwo	PRZEDSIĘWZIĘCIE				
Tytuł rysunku	PRZESZKOCZENIE				
Funkcja	Imię i nazwisko	Numer uprawnień	Data sporządzenia	Podpis	Skala: PB-W
Projektant	mgr inż. Mirosław Sieja	29/95/OP	05/2024		1:100
Opracował	mgr inż. Krzysztof Wiktorzak	---	05/2024		Nrys: 5.9